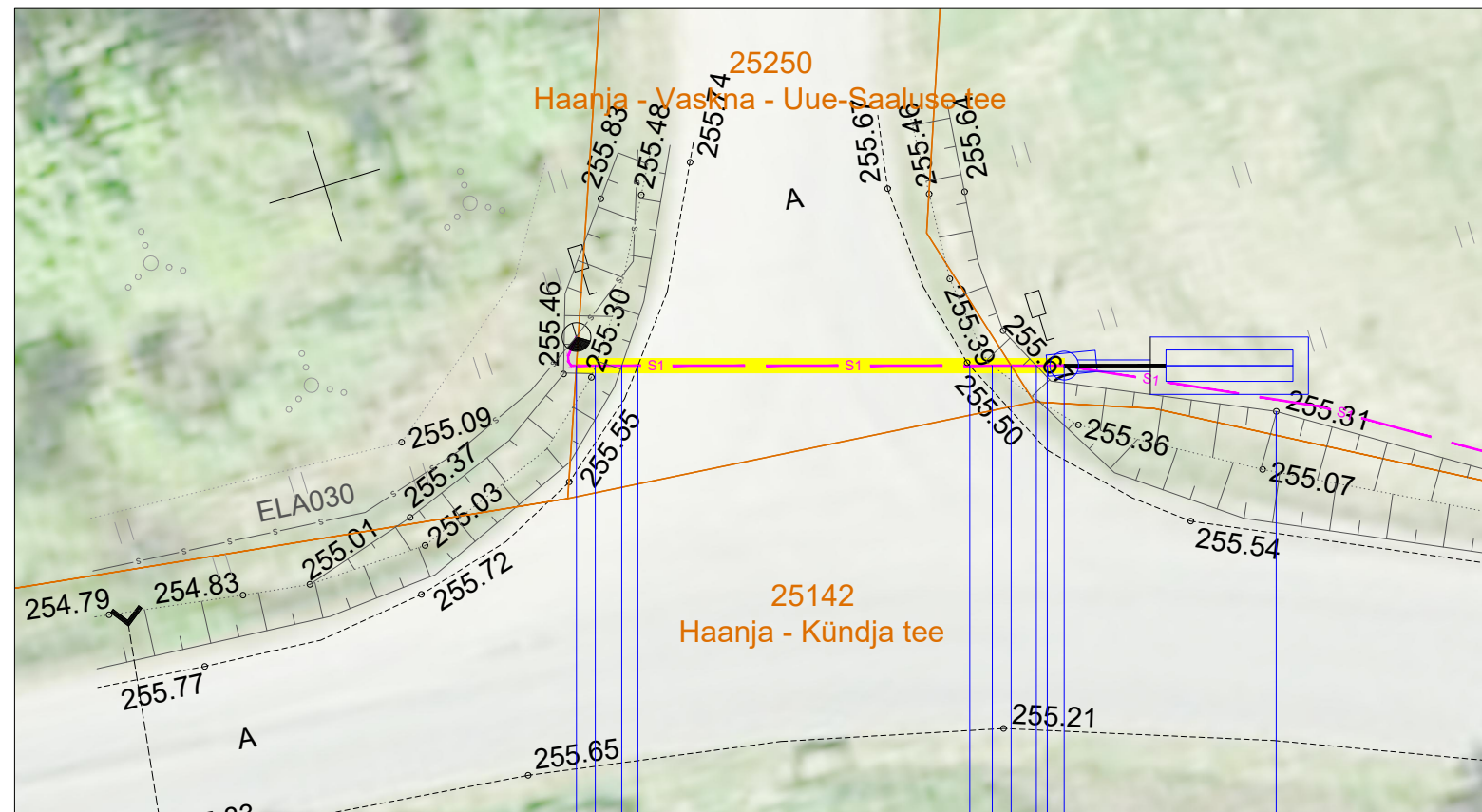
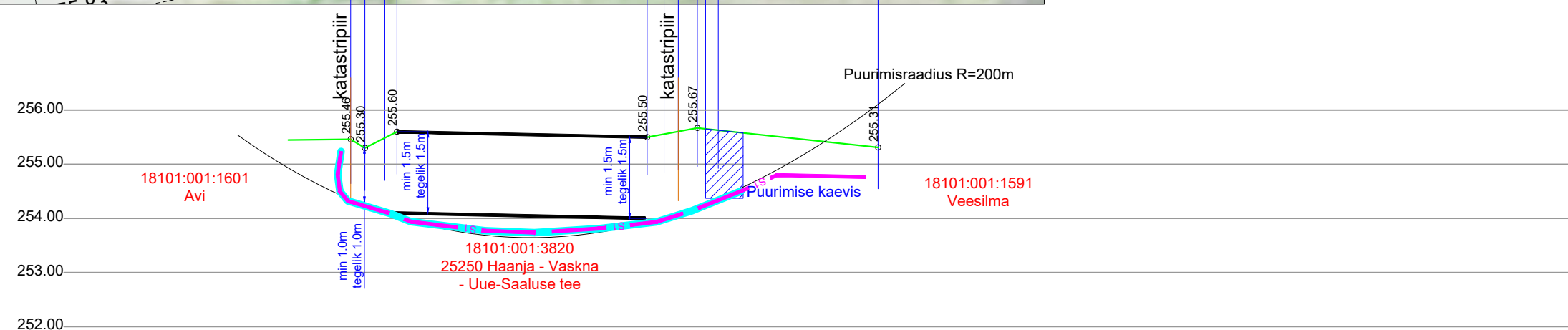
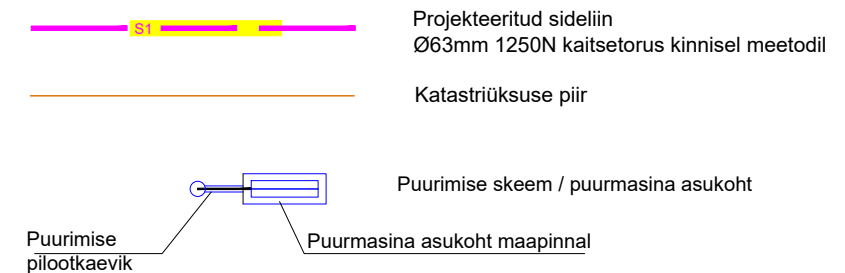


Suundpuurimine
25250 Haanja - Vaskna - Uue-Saaluse tee
0,006 km



NB! Pikiprofiili joonise mõõtkava:
horisontaaltelg: 1:250
vertikaaltelg: 1:10

TINGMÄRGID



Märkused:

1. Projekti tellija: Eesti Andmesidevõrgu AS.
2. Tehnilised tingimused nr TT3596 (30.08.2024, ELASA).
3. Geodeetiline mõõdistus: Kirjanurk OÜ, töö nr 12863G (dets 2024).
4. Side tarbijakaabli täpne trass ja ühenduspunkt lepatakse kliendiga kokku enne ehituse algust.
5. Torude min. paigaldussügavus 0,9m, lõpptarbijaga kinnistutel 0,7m.
6. Torude min. paigaldussügavus teede all 1,0m.
7. Torude paigaldussügavus Transpordiameti maal min. 1,2m, teekatte all min 1,5m ning kraavidega ristumisel min 1,0m.
8. Plaanil kujutatud tingmärgid viitavad objekti asukohale, kuid mitte nende tegelikele suurustele looduses.
9. Paigaldus- ja ehitustöödel juhendava k.o. projektist, kehtivatest normidest ja eeskirjadest ning asjaomaste organisatsioonide kooskõlastamisel esitatud nõuetest.

Projekt		Passiivse elektroonilise side juurdepääsuvõrk EST-MIIL-415 (Rõuge)				Tellija		Kagu Elekter OÜ		Töö nr		KWM240708			
<div>KAWERMOIS OU reg. nr. 12819490 kawermois@gmail.com Tel. 5330 5872 MTR reg.nr. TEL002628</div>		Joonis		Pikiprofiil				Joonise nr				EN-4-02			
		Aadress		Trolla küla Rõuge vald, Võru maakond				Versioon		v01					
								Mõõtka		1:1000/A3					
								Staadium		TP					
		Projekteeris		T. Drenkhan		12.03.2025		53305872		Keel		Leht		Lehti	
		Kontrollis		T. Drenkhan		12.03.2025		53305872		EST		1		1	